



SEBASTIAN WASZKIEWICZ

ul. Generała Józefa Hallera 21/5

15-814 Białystok

NIP 542-222-05-60 REGON 362016615

tel. 509 258 108

e-mail: pinkroad@interia.eu

OBIEKT: Budowa drogi gminnej od DG Rzepiski –
Komaszówka do granicy gminy Augustów

INWESTOR: Gmina Augustów
ul. Mazurska 1C
16-300 Augustów

STADIUM: PROJEKT STAŁEJ ORGANIZACJI RUCHU

PROJEKTANT: mgr inż. Sebastian Waszkiewicz

mgr inż. Sebastian Waszkiewicz
Uprawnienia budowlane do kierowania robotami
budowlanymi bez ograniczeń w specjalności drogowej
Nr upr. PDL/0107/OWOD/08

Czerwiec 2025 roku

Zawartość opracowania

1. Strona tytułowa
2. Karta uzgodnień
3. Plan orientacyjny - rys nr 1
4. Plan sytuacyjny stałej organizacji ruchu – rys nr 2

PROJEKT STAŁEJ ORGANIZACJI RUCHU

**Budowa drogi gminnej od DG Rzepiski – Komaszówka
do granicy gminy Augustów**

Lp.	Data	Pieczęć Instytucji / Podpis / Uwagi
		<p style="text-align: center;">GMINA AUGUSTÓW ul. Mazurska 1 C 16-300 Augustów</p> <div style="float: right; text-align: right;"> <p>WÓJT <i>mgr inż. Zbigniew Buksiński</i></p> </div> <div style="display: flex; justify-content: space-between;"> <div style="width: 45%;"> <p>Powiatowy Zarząd Dróg 16-300 Augustów, ul. Wol. Falekino 54 tel. 87 843 40 20, fax 87 843 54 54 REGON 190675890, KIP 846-14-22-349</p> </div> <div style="width: 50%; text-align: right;"> <p>PROJEKT organizacji ruchu opiniuję pozytywnie - negatywnie z następującymi warunkami: Data ...<i>03.07.2025</i>...</p> </div> </div> <div style="text-align: right; margin-right: 50px;"> <p>DYREKTOR POWIATOWEGO ZARZĄDU DRÓG w Augustowie <i>inż. Daniel Hiero</i></p> </div> <p>Niniejszą stałą/tymczasową organizację ruchu ZATWIERDZAM w całości/w części a) bez zmian, b) ze zmianami lub uwagami:</p> <p>Nr ewidencyjny projektu organizacji ruchu Termin wprowadzenia organizacji ruchu Data ...<i>03.07.2025</i>...</p> <div style="text-align: right; margin-top: 20px;"> <p>Z up. STAROSTY <i>Paweł Witukowski</i> Kierownik Wydziału Komunikacji i Transportu</p> </div>

OPIS TECHNICZNY

I. PODSTAWA OPRACOWANIA

- Zlecenie Inwestora,
- Rozporządzenie Ministra Infrastruktury oraz Spraw Wewnętrznych i Administracji z 31.07.2002r. w sprawie znaków i sygnałów na drogach,
- Rozporządzenie Ministra Infrastruktury z 03.07.2003r. w sprawie szczegółowych warunków technicznych dla znaków drogowych i sygnałów na drogach oraz urządzeń bezpieczeństwa ruchu drogowego i warunków ich umieszczania na drogach,
- Rozporządzenie Ministra Infrastruktury z 23.09.2003r. w sprawie szczegółowych warunków zarządzania ruchem na drogach oraz nadzoru nad tym zarządzaniem,
- Ustawa z dnia 20.06.1997r. prawo o ruchu drogowym.

II. ZAKRES OPRACOWANIA

Opracowanie obejmuje projekt stałej organizacji ruchu w ramach budowy drogi gminnej od DG Rzepiski – Komaszówka do granicy gminy Augustów.

III. WARUNKI GEOMETRYCZNE

Opracowanie to jest realizowane w oparciu o projekt techniczny „Budowa drogi gminnej od DG Rzepiski – Komaszówka do granicy gminy Augustów” i w nim zawarte są wszystkie warunki geometryczne oraz stan istniejący.

IV. STAŁA ORGANIZACJA RUCHU

Projektowane oznakowanie pionowe jest dostosowane do przyjętych rozwiązań sytuacyjnych.

Szczegóły rozwiązań oraz lokalizacja oznakowania zostały przedstawione w części rysunkowej na planie sytuacyjnym stałej organizacji ruchu.

Znaki pionowe istniejące zostały przedstawione jako czarno – białe zaś projektowane w formie kolorowej.

Do oznakowania należy zastosować znaki odblaskowe **I generacji** z grupy wielkości **małe oprócz** znaków:

- B-20 - które muszą być **II generacji**, z grupy wielkości **średnie**, o symbolach, wymiarach i kolorystyce zgodnie z “Rozporządzeniem Ministra Infrastruktury z 03.07.2003r. w sprawie szczegółowych warunków technicznych dla znaków i sygnałów na drogach oraz urządzeń bezpieczeństwa ruchu drogowego i warunków ich umieszczania na drogach”.

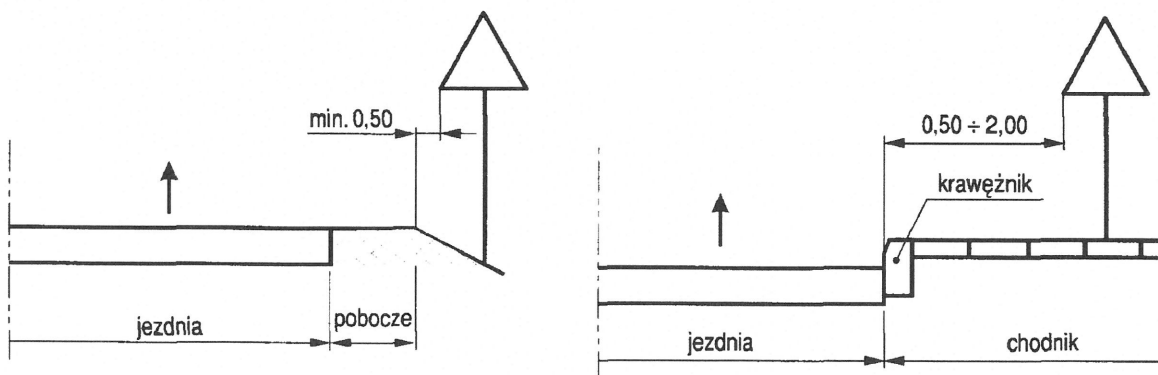
Znaki drogowe ustawić na słupkach stalowych ocynkowanych \varnothing 60 mm, w odległości od 0,5 do 2,0 m od krawędzi jezdni, na wysokości min. 2,0 m (dół znaku od powierzchni terenu).

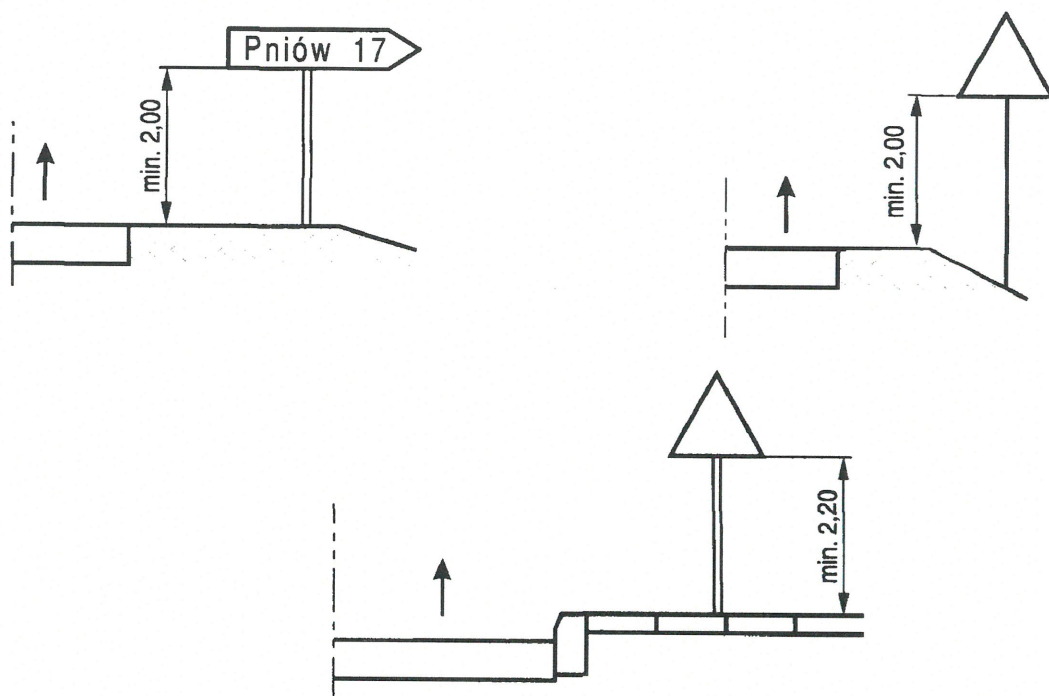
Słupki należy zastabilizować betonem.

Umocowanie znaków powinno tworzyć konstrukcję zapewniającą jej trwałość, widoczność i czytelność.

Lokalizacja znaków pionowych przedstawiona w części rysunkowej projektu jest orientacyjna i wynika z zastosowanej skali wydruku.

Znaki pionowe należy ustawić zgodnie z poniższymi przykładami:





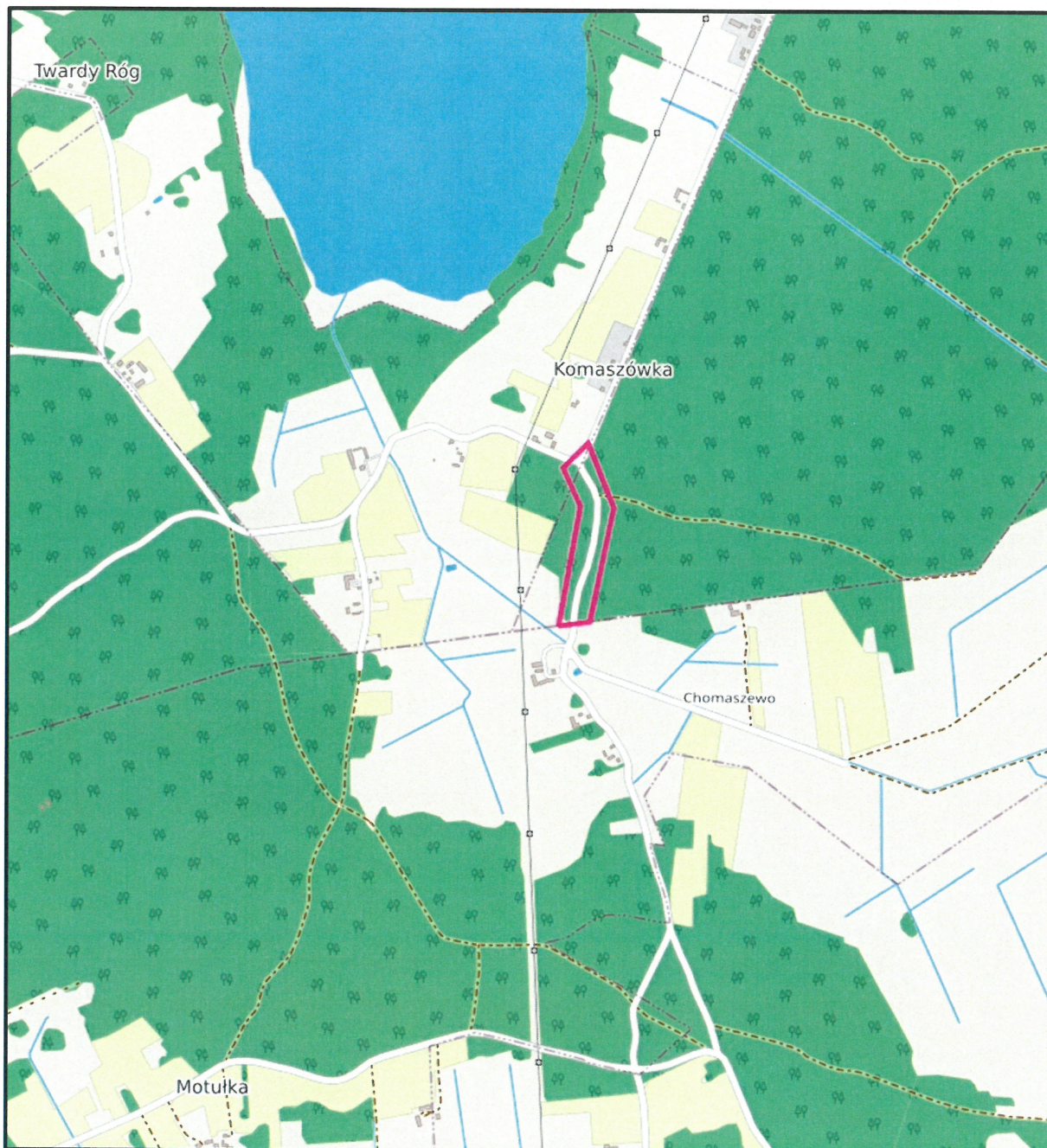
Umocowanie znaków do słupków powinno tworzyć konstrukcję zapewniającą jej stabilność, trwałość, widoczność i czytelność.



Przewidywany termin wprowadzenia stałej organizacji ruchu – listopad 2027 roku.

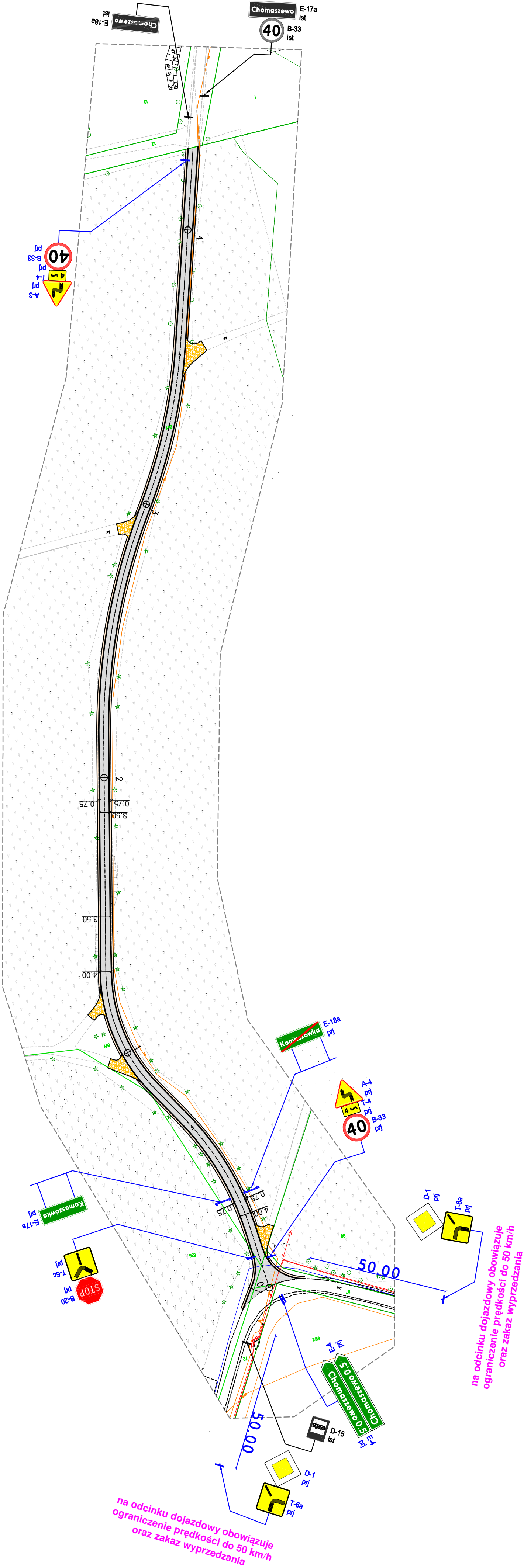
UWAGA!

Jednostka wprowadzająca organizację ruchu zawiadamia organ zarządzający ruchem, zarząd drogi oraz właściwego Komendanta Policji o terminie jej wprowadzenia, co najmniej 7 dni przed dniem wprowadzenia organizacji ruchu.


mgr inż. Sebastian Waszkiewicz
Uprawnienia budowlane do kierowania robotami
budowlanymi bez ograniczeń w specjalności drogowej
Nr upr. PDL/0107/OWOD/08




<small>Zabrania się powielania rysunku oraz usuwania tabeli znamionowej rysunku (prawo autorskie) bez zgody PinkRoad</small>			
		SEBASTIAN WASZKIEWICZ ul. Generała Józefa Hallera 21/5 15-814 Białystok NIP 542-222-05-60 REGON 362016615 tel. 509 258 108 e-mail: pinkroad@interia.eu	
S.O.R.	Nazwa rysunku: Plan orientacyjny Obiekt:		Rysunek nr: 1
	Budowa drogi gminnej od DG Rzepiski - Komaszówka do granicy gminy Augustów		Data: 06.2025
Skala: 1:20000			
BRANŻA DROGOWA			
Imię i nazwisko nr upr.:	Podpis:		
Projektant: mgr inż. Sebastian Waszkiewicz PDL/0107/OWOD/08	 mgr inż. Sebastian Waszkiewicz Uprawnienia wydawane do kierowania robotami budowlanymi bez ograniczeń w specjalności drogowej Nr upr. PDL/0107/OWOD/08		



LEGENDA :




B-33
ist




A-3
pj

- ISTNIEJĄCE OZNAKOWANIE PIONOWE



B-33
ist



A-3
pj

- PROJEKTOWANE OZNAKOWANIE PIONOWE

Załącznik do projektu planu zagospodarowania przestrzennego i projektu planu zagospodarowania przestrzennego	
SEBASTYAN WASZKIEWICZ	
ul. Główna 21/5	
NIP 523 222 05-50 REGON 146211615	
tel. 10 99 258 118	
e-mail: sebastian.waszkiewicz@wp.pl	
SORS	
Nazwa projektu: Plan zagospodarowania przestrzennego	
Obiekt: 2	
Skala: 1:1000	
Data: 06.2025	
BRANŻA DROGOWA	
Projektant: mgr inż. Sebastian Waszkiewicz	
PDL/0107/OWOD/08	